



**КОМИТЕТ ИМУЩЕСТВЕННЫХ ОТНОШЕНИЙ
АДМИНИСТРАЦИИ ПЕРМСКОГО МУНИЦИПАЛЬНОГО ОКРУГА**

РЕШЕНИЕ

о размещении объектов № 606

Пермский край
Пермский округ

17.03.2023

Комитет имущественных отношений администрации Пермского муниципального округа разрешает Акционерному обществу «Газпром газораспределение Пермь» (ИНН 5902183841, ОГРН 1025900512670, почтовый адрес: 614000, г. Пермь, ул. Петропавловская, 43)

размещение объекта «газопровод давлением до 1,2 Мпа, для размещения которого не требуется разрешения на строительство».

на землях муниципальная собственность.

на срок 1 год с 17.03.2023 г. по 16.03.2024 г.

Местоположение: Пермский край, Пермский муниципальный округ, с. Култаево, кв-л Копыловский, ул. Ветвистая, 29.

Приложение: схема предполагаемых к использованию земель или части земельного участка.

Особые условия использования:

1. При размещении объекта учесть параметры ширины проезда улично-дорожной сети, во избежание сужения полосы отвода дороги.
2. Получение разрешения на производство земляных работ.

Председатель комитета
имущественных отношений
администрации Пермского
муниципального округа



(подпись, печать)

Д.В. Ракицкий

Схема предполагаемых к использованию земель или части земельного участка

Объект: Газопровод давлением до 1,2 Мпа включительно, для размещения которого не требуется разрешения на строительство

Местоположение: расположенных рядом с домом по адресу: Пермский край, Пермский муниципальный округ, с.Култаево, кв-л Копыловский, ул. Ветвистая, 29

Площадь земель или части земельного участка, кв.м.: 615

Категория земель: земли населенных пунктов








Вид разрешенного использования: -

Каталог координат, м

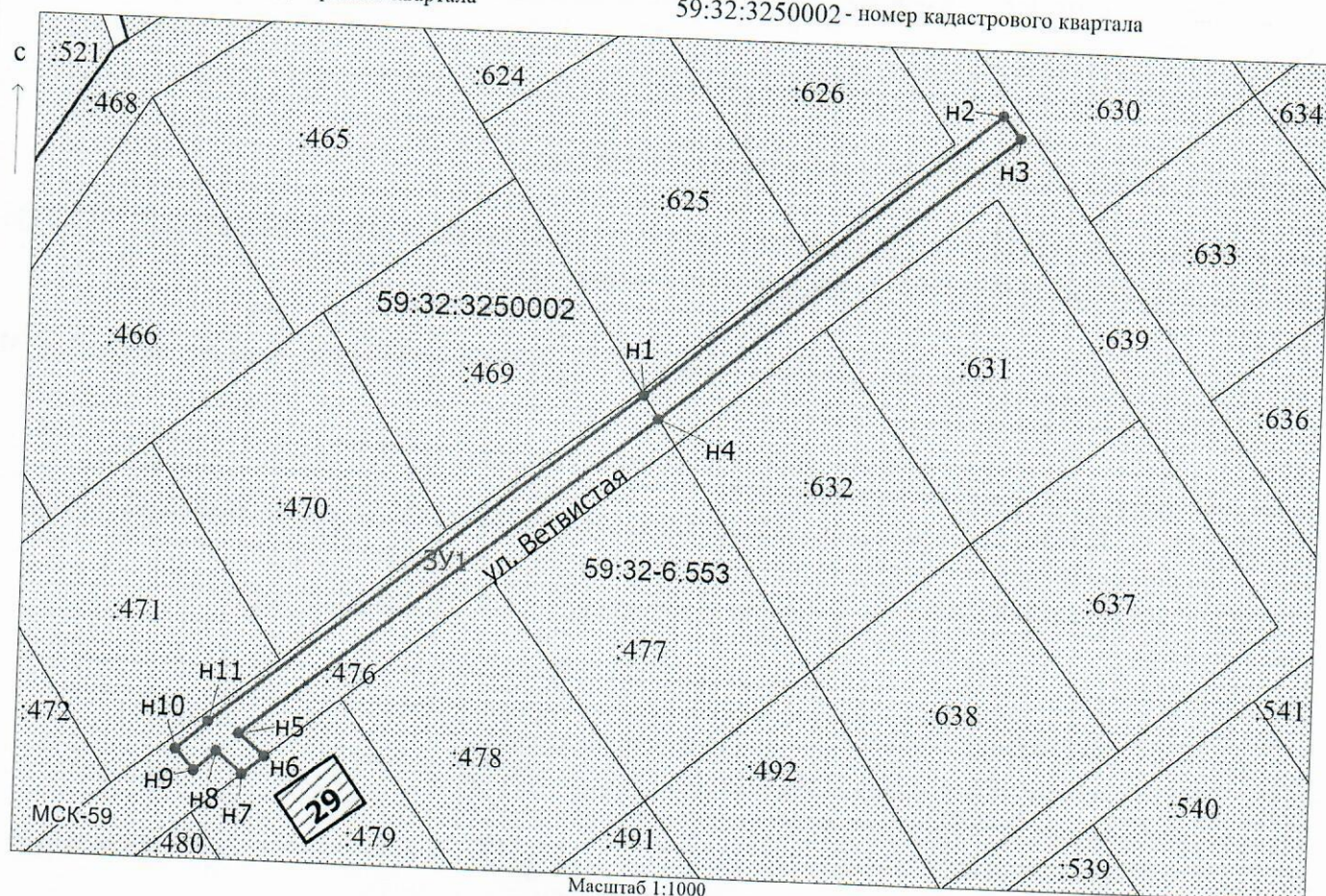
№ точки границы	X	Y
n1	506692.88	2212966.06
n2	506734.40	2213016.11
n3	506731.32	2213018.67
n4	506689.50	2212968.26
n5	506642.45	2212910.09
n6	506639.32	2212913.81
n7	506636.76	2212910.64
n8	506639.84	2212906.98
n9	506637.00	2212903.79
n10	506639.98	2212901.13
n11	506644.01	2212905.65

Описание границ смежных землепользователей:
 От точки n1 до точки n4 - земельный участок с кадастровым номером 59:32:3250002:639
 От точки n4 до точки n6 - земельный участок с кадастровым номером 59:32:3250002:476
 От точки n6 до точки n7 - земельный участок с кадастровым номером 59:32:3250002:479
 От точки n7 до точки n1 - земельный участок с кадастровым номером 59:32:3250002:476

Условные обозначения:

-  - предполагаемый участок земель, на которых планируется размещение объекта
-  - границы и номер земельного участка, сведения о которых внесены в ЕГРН
-  - границы объекта капитального строительства, сведения о котором внесены в ЕГРН
-  - граница кадастрового квартала
-  - зоны с особыми условиями использования территории, сведения о которых внесены в ЕГРН
-  - обозначение запрашиваемого земельного участка
-  - характерная точка границ земель или части земельного участка

59:32:3250002 - номер кадастрового квартала



Заявитель: Киямова Д.Х. / Киямова Д.Х.
 (подпись, расшифровка подписи)

МП

(для юридических лиц и индивидуальных предпринимателей)